

























Široký

Nad mlýnem


# MEDLOVICE

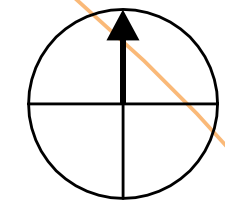
## ÚZEMNÍ PLÁN

stav	návrh	
		hranice současně zastavěného území obce
		hranice zastavitelného území
<b>POVRCHOVÉ VODY</b>		
		vodní toky
		provozní pásmo údržby vodního toku (6 m od břehu po obou stranách toku)
		záplavové území Q100
		záplavová čára potenciálního záplavového území
<b>ODKANALIZOVÁNÍ</b>		
		jednotná kanalizace (ve výhledu převedena na dešťovou)
		jednotná kanalizace ke zrušení
		dešťová kanalizace
		splašková kanalizace
		čistírna odpadních vod
		ochranné pásmo čistírny odpadních vod

### 3b ODKANALIZOVÁNÍ

1 : 2000

		jméno, podpis a razítko projektanta: <b>Ing. arch. Mariana HORÁKOVÁ</b> Sokolská 4, 602 00 BRNO 2, tel. 549 257 391	
Obec: Medlovice	Pořizovatel: Městský úřad VYŠKOV	Kraj: Jihomoravský	Datum: 12/2006
Autorský kolektiv:	Ing. arch. Mariana Horáková Ing. Milošava Škvarčilová Ing. Jiří Vysoudil Vladimír Marek	urbanismus doprava vodní hospodářství zásobování energiemi, telekomunikace	
mapový podklad odvozen z katastrální mapy © KÚ Vyškov 2004, výškopis převzat z mapy SMO-5 © ČÚZK Praha			



Za humny